








A

SOUŘADNICOVÝ SYSTÉM : S-JTSK
VÝŠKOVÝ SYSTÉM : Bpv

II/360 Velké Meziříčí - JV obchvat 2. část		DSP
OBJEDNATEL: Kraj Vysočina Žižkova 1882/57 586 01 Jihlava		
PROJEKTANT: SPOLEČNOST "SHP + SHB - Velké Meziříčí" HLAVNÍ INŽENÝR PROJEKTU: Ing. Zbyněk Lazar 	VEDOUcí SPOLEČNÍK SPOLEČNOSTI:  Stráský, Hustý a partneři s.r.o. Bohunická 50 619 00 Brno	

VEDOUcí PROJEKTANT	Ing. Martina Adamcová 	PROJEKTANT OBJEKTU:	
VYPRACOVAL	Ing. Martina Adamcová 		SHP SK s.r.o. Mlynské luhy 17394/64, 821 05 Bratislava
KONTROLOVAL	Ing. Pavel Svoboda 		
KRAJ:	VYSOČINA	DATUM	03/2023
INVESTOR (OBJEDNATEL):	KRAJ VYSOČINA	FORMÁT	A4
NÁZEV OBJEKTU: PRŮVODNÍ ZPRÁVA		MĚŘÍTKO	
		ÚČEL	DSP
		Č. ZAKÁZKY	20087DZS
		ARCHIVNÍ Č.	
NÁZEV VÝKRESU:		ČÍS. SOUPRAVY	ČÍS. VÝKRESU A.

OBSAH:

A.1.IDENTIFIKAČNÍ ÚDAJE	2
A.1.1.Údaje o stavbě	2
A.1.2.Údaje o stavebníkovi	2
A.1.3.Údaje o zpracovateli dokumentace	2
A.1.4.Údaje o budoucích vlastnících a správcích	3
A.2.ČLENĚNÍ STAVBY NA OBJEKTY A TECHNICKÁ A TECHNOLOGICKÁ ZAŘÍZENÍ	4
A.2.1.Seznam stavebních objektů	4
A.3.SEZNAM VSTUPNÍCH PODKLADŮ	5
A.3.1.Regulační plány, územní plán, případně územně plánovací informace	5
A.3.2.Mapové podklady, zaměření území a další geodetické podklady	5
A.3.3.Ostatní podklady	5

A.1. IDENTIFIKAČNÍ ÚDAJE

A.1.1. Údaje o stavbě

Název stavby:	II/360 Velké Meziříčí – JV obchvat, 2. část
Místo stavby, kraj:	Kraj Vysočina
Místo stavby, okres:	Žďár nad Sázavou
Katastrální území:	Velké Meziříčí
Druh stavby:	Rekonstrukce vozovky silnice
Stupeň dokumentace:	Dokumentace pro vydání stavebního povolení (DSP)

A.1.2. Údaje o stavebníkovi

Investor:	Kraj Vysočina
Adresa sídla:	Žižkova 1882/57, 586 01 Jihlava
IČO:	70890749

A.1.3. Údaje o zpracovateli dokumentace

Zhotovitel:	Společnost „SHP + SHB - Velké Meziříčí“
Vedoucí společník společnosti:	Stráský, Hustý a partneři s.r.o.
Adresa sídla:	Bohunická 133/50, 619 00 Brno
IČO:	18827527
Hlavní inženýr projektu:	Ing. Zbyněk Lazar, AI ČKAIT č. 1006531
Vedoucí projektant:	Ing. Martina Adamcová

A.1.4. Údaje o budoucích vlastnících a správcích

Kraj Vysočina

Adresa sídla: Žižkova 1882/57, 586 01 Jihlava
IČO: 70890749

Krajská správa a údržba silnic Vysočiny

Adresa sídla: Kosovská 1122/16, 586 01 Jihlava
IČO: 00090450

Město Velké Meziříčí

Adresa sídla: Radnická 29/1, 594 13 Velké Meziříčí
IČO: 00295671

Energia Garenna s.r.o

Adresa sídla: Americká 579/17, 1200 Praha
IČO: 28609921

A.2. ČLENĚNÍ STAVBY NA OBJEKTY A TECHNICKÁ A TECHNOLOGICKÁ ZAŘÍZENÍ

A.2.1. Seznam stavebních objektů

Číslo SO	Název SO	Investor	Správce	Vlastník
100	Objekty pozemních komunikací			
101.2	Rekonstrukce silnice II/360	Kraj Vysočina	KSÚSV	Kraj Vysočina
101.3	Sjezdy ze silnice II/360	Kraj Vysočina	Město Velké Meziříčí, Energia Garena s.r.o.	Město Velké Meziříčí, Energia Garena s.r.o.

A.3. SEZNAM VSTUPNÍCH PODKLADŮ

A.3.1. Regulační plány, územní plán, případně územně plánovací informace

- [1] Zásady územního rozvoje Kraje Vysočina, 09/2008, Aktualizace Zásad územního rozvoje Kraje Vysočina
- [2] Územní plán Velké Meziříčí (*Urbanistické středisko Jihlava, spol. s.r.o., 25.07.2020*)

A.3.2. Mapové podklady, zaměření území a další geodetické podklady

- [3] Katastrální mapa zájmového území – k.ú. Velké Meziříčí, k.ú. Oslavice
- [4] Geodetické zaměření zájmového území (*ZK-BRNO s.r.o., 11/2021*)
- [5] Průzkum existence inženýrských sítí (*SHP s.r.o., 2021*)

A.3.3. Ostatní podklady

- [6] Silnice II/360 Velké Meziříčí – JV obchvat; DÚR (*SHP s.r.o., 09/2017*)
- [7] II/360 Velké Meziříčí – křižovatka silnic II/360 a III/36054 (*HBH Projekt spol. s r.o., 03/2020*)
- [8] Diagnostický průzkum a návrh opravy vozovky (*M.I.S. a.s., 03/2021*)

v Brně, 03/2023

Zpracovala: Ing. Martina Adamcová